

# Route 66 Tour

## 1.Tag Flug BRD - Chicago

Flughafentransfer durch den Veranstalter / Begrüßungsdrink

## 2. Tag Übernahme der Mietmotorräder

Sightseeing Chicago - Sears Tower- The Loop - Navy Pier  
- Startpunkt Route 66 Ecke Michigan/Adams Street



## 3. Tag Chicago - Springfield

Wir verlassen Chicago auf dem Interstate 55 um diesen am Exit 269 wieder zu verlassen, erreichen Romeoville eine hübsche Kleinstadt, weiter über Joliet werden wir in Wilmington von einem gigantischen Raumfahrer begrüßt, welcher uns zum Verzehr eines Hamburgers einlädt. über weitere Kleinstädte wie Funks Grove ( hier kommen Freunde des Ahornsirup auf Ihre Kosten ) mit einem Stopp im Dixie Trucker Home in Mc Lean ( Gift Shop mit Route 66 Museum ) erreichen wir unser erstes Etappenziel Springfield welches lange Wohnort von Abraham Lincoln war, bevor er 1861 ins Weisse Haus einzog ( ca. 340 km )



## 4. Tag Springfield - Rolla

Wir verlassen Springfield um immer mal wieder kurz auf dem Interstate 55 dann wieder Frontage Road ( Route 66 neben dem Interstate ) mit einem Stopp beim Ariston Cafe in Litchfield ( ein Route 66 Original ).

In Staunton machen wir einen Stopp bei Henry's Rabbit Ranch. Wir überqueren den Mississippi und sind hiermit im zweiten Bundesstaat Missouri angelangt. Wir besichtigen die Chain of Rocks Bridge und fahren weiter nach St. Louis mit einer Besichtigung des Gateway Arch ( Das Tor zum Westen ) In Stanton machen wir einen Halt bei den Meramec Caverns und übernachten in Rolla, in den Ozark Mountains gelegen. ( ca. 320 km )



### 5. Tag Rolla - Tulsa

Einmal rechts, einmal links des Interstate durch Devils Elbow ( alte Stahlbrücke ) bekommen wir in Lebanon das berühmte Munger Moss Motel zu sehen und erreichen bei Joplin den 3. Bundesstaat Kansas, wo die Route 66 zwar nur wenige Meilen lang ist, dafür aber besonders eindrucksvoll. Wir überqueren die Staatsgrenze zu Oklahoma dem 4. Bundesstaat der Route 66 und beziehen unser heutiges Quartier in Tulsa. ( ca. 450 km )



### 6. Tag Tulsa - Clinton

Hauptsächlich links des Interstate machen wir einen Stopp in Stroud beim Rock Cafe sehen die Rundscheune von Arcadia und fahren durch Oklahoma City, einer modernen Großstadt welche auf einem riesigen Erdölreservoir gebaut ist. Unser heutiges Etappenziel ist Clinton, mit einem Besuch des dort ansässigen Route 66 Museums. ( ca. 320 km )



### 7. Tag Clinton - Amarillo

Über Shamrock hinter der Staatsgrenze zu Texas fahren wir durch die einstigen Jagdgründe der Cheyenne. Wir erreichen Amarillo welches im trockenheissen Pfannenstiel von Texas liegt. Wir besuchen die berühmte Big Texan Steak Ranch und wer möchte kann sich am 72 Oz Steak messen ( 1 Oz = 28 Gramm ) ( ca. 290 km )





## 8. Tag Amarillo - Santa Fe

Kurz hinter Amarillo auf der linken Seite des Interstate liegt die berühmte Cadillac Ranch. Weiter über Kleinstädte wie Adrian ( Hier befindet sich die offizielle Streckenmitte oder Hälfte ) fahren wir über die Staatsgrenze von New Mexico ( Land der Verzauberung). Die Landschaft wird nach und nach hügeliger und felsiger. Rotbraune Tafelberge wechseln mit grünen Tälern. Darüber spannt sich der Himmel in einem fast unwirklichen Blau, gesprenkelt mit dekorativen weissen Schäfchenwolken. Wir erreichen unser Etappenziel Santa Fe Hauptstadt von New Mexico. ( 440 km )



## 9. Tag Tagesausfahrt

Über die 18 km lange Sandia Crest Road zum 3.255 Meter hohen Sandia Crest Summit mit einem wundervollen Ausblick auf Albuquerque. Auf dem Rückweg machen wir einen Stopp in Madrid wo der Walt Disney Film " Born to be wild" mit John Travolta Martin Lawrence und Tim Allen gedreht wurde.



## 10. Tag Santa Fe - Gallup

Über Albuquerque wo wir unser Mittagessen in einem Indianer Casino zu uns nehmen können machen wir den nächsten Stopp in Thoreau, hier sind wir an der kontinentalen Wasserscheide angelangt. Weiter geht es nach Gallup wo sich das legendäre El Rancho Motel befindet. Das Hotel wurde 1937 erbaut und beherbergte Stars wie Kirk Douglas und Ronald Reagan. ( ca. 260 km )




## 11. Tag Gallup - Kayenta

Heute verlassen wir die Route 66 weil es sich einfach anbietet das Monument Valley auf der Tour anzufahren. Wir fahren Richtung Norden, überqueren die Staatsgrenze von Arizona und machen einen Stopp im Canyon de Chelly. Weiter nordwärts kommen wir nach Mexican Hat ( wir befinden uns jetzt in Utah) ein kleiner Ort wo ein viele Tonnen schwerer Felsbrocken wie ein Sombrero auf einem Felssockel ruht. Nun nähern wir uns dem Monument Valley ( ungezählte Male Kulisse für Western und Werbespots) und gerade von Norden her durch das Sky High Country ist es die beste Wahl das Valley anzufahren. ( ca. 420 km )




## 12. Tag Kayenta - Williams

Wir starten Richtung Grand Canyon und machen Stopp bei der Cameron Trading Post, einem indianischen Handelsposten, welcher sich zum Kauf von Souvenirartikeln anbietet. Über die US 64 nähern wir uns einem Höhepunkt der Tour dem Grand Canyon. Mit einigen Stopps am South Rim des Canyons um dieses beeindruckende Naturwunder zu betrachten fahren wir weiter nach Tusayan wo die Möglichkeit eines Hubschrauberfluges besteht. Weiter über die US 64 / US 180 erreichen wir Williams wieder an der Route 66 gelegen. ( ca. 320 km )



### 13. Tag Williams - Barstow

Wir fahren kurz auf dem Interstate 40 um am Exit 123 auf das längste zusammenhängende Teilstück der Route 66 zu gelangen und kommen nach Seligman wo Angel Delgadillo, ein Mitbegründer der Route 66 Association seinen legendären Souvenir und Barbershop betreibt. Ein gutes Frühstück bekommen wir in Lilos Westside Cafe. Weiter in großem Bogen zum Interstate über Peach Springs - Truxton kommen wir nach Kingman das sich selbst als "Heart of Historic Route 66" bezeichnet. Am Ortsausgang bekommen wir eine alte Dampflokomotive der Santa Fe Railroad von 1927 zu sehen. Über den Sitegreaves Pass in den Black Mountains, dem höchsten Punkt der Strecke erreichen wir Oatman, ein 1906 gegründetes Goldgräberstädtchen wo im Oatman Hotel Glark Gable und Carol Lombard ihre Hochzeitsnacht verbracht haben.



Weiter westwärts und mit der Überquerung des Colorado sind wir im letzten Bundesstaat der Route 66 - Kalifornien angelangt.

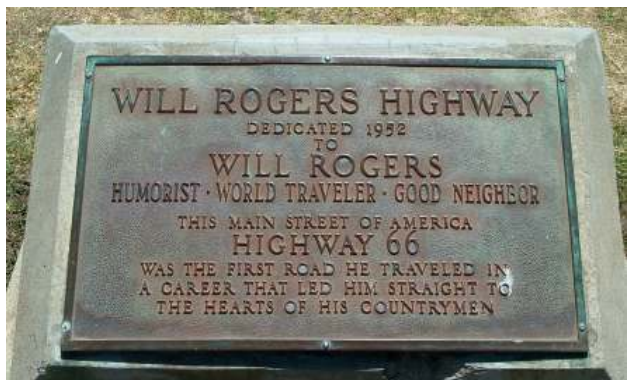


Unser Weg führt uns durch die endlose Weite der Mojave Wüste mit einem Stopp bei Roy's Cafe, auch ein Wahrzeichen der Route 66, das aber bei bestem Willen schon bessere Zeiten erlebt hat. Unser heutiges Etappenziel ist Barstow. ( ca. 490 km )



## 14. Tag Barstow - Los Angeles

Heute weichen wir noch einmal von der Route 66 ab um über die US 18, eine der schönsten Bikerstrecken in Kalifornien zu unserem Endpunkt der Tour Los Angeles zu fahren. Über Big Bear Lake ein Skigebiet in den San Bernadino Mountains ( Kurvenspass pur ) erreichen wir San Bernadino.Über den Interstate 10 kommen wir nach Santa Monica wo die Route 66 am Ende des Santa Monica Boulevard endet. Hier besichtigen wir die Will Rogers Gedenktafel und flanieren am Santa Monica Pier. ( ca. 240 km )



**We dit it “ 8 Staaten on the Mother Road Route 66 “**

## 15. Tag Los Angeles

Rückgabe der Motorräder am Vormittag und wir haben noch den ganzen Tag Zeit für eine Stadtrundfahrt nach Hollywood, relaxen am Strand oder Pool.



## 16. Tag Rückflug nach Deutschland

## 17. Tag Ankunft in good old Germany

